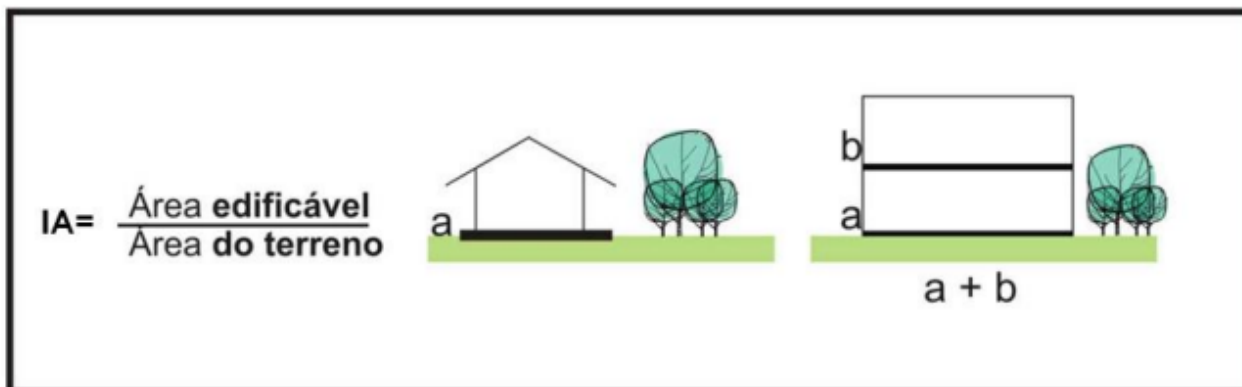
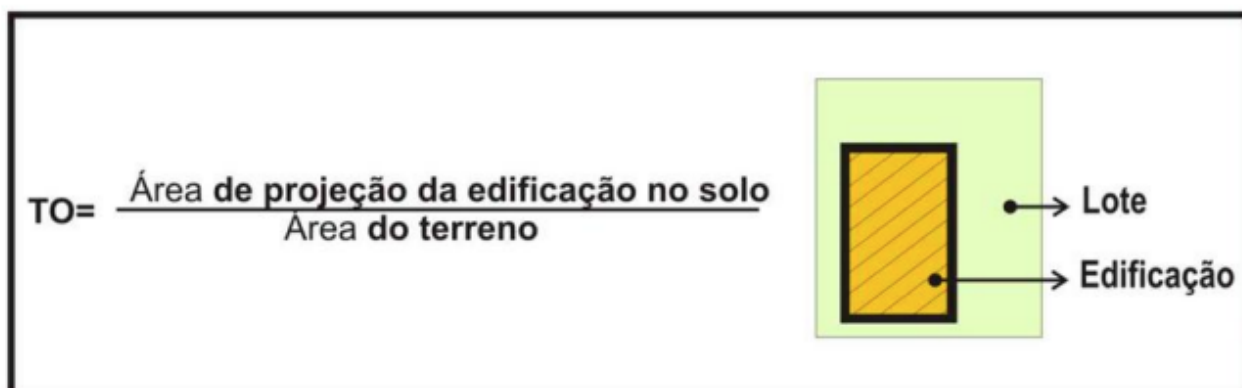


I - Anexo 1: Ilustração dos Parâmetros Urbanísticos

Índice de aproveitamento (IA):



Taxa de ocupação máxima (TO):




Taxa de infiltração (TI):



OBS: As áreas sob beirais poderão ser consideradas permeáveis desde que atendam a legislação.

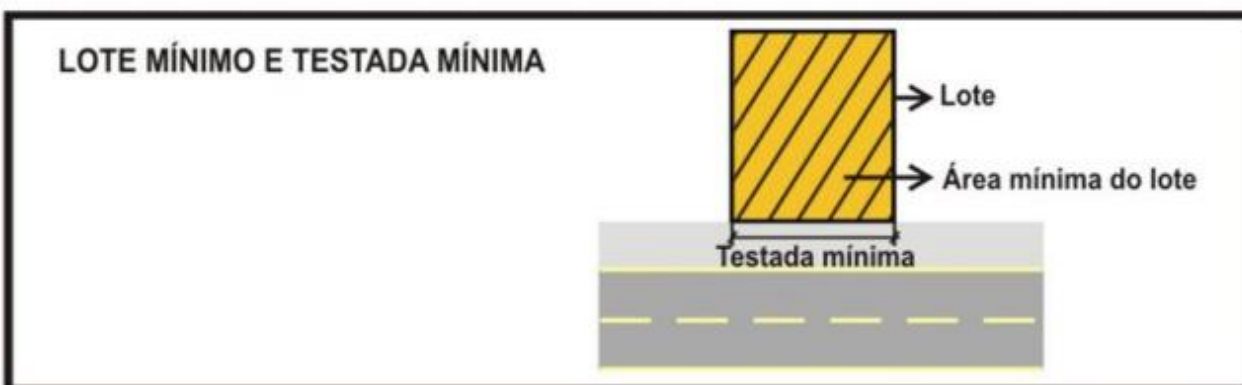


Altura máxima (H):

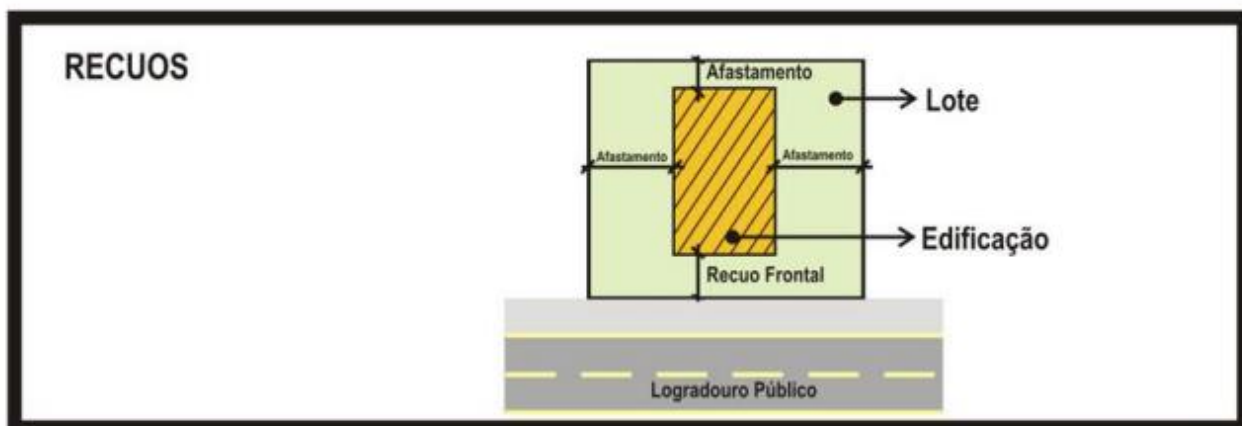


Obs: Observar as exceções, quanto ao cálculo do H.

Lote Mínimo e Testada Mínima:



Recuos e Afastamentos:






Casos especiais de recuos:

A) Lotes de esquina resultando em duas frentes:



B) Lotes de meio de quadra com duas frentes:



C) Lote irregular resultando em várias frentes:

